

SydneyOlympicPark ○

마스터 플랜 2050

요약

Korean | 한국어



이미지 출처: 마크 제라다(Mark Gerardo)



원주민 인정문

우리는 원주민이 장소와 맺는 독특한 문화적, 정신적 관계와 사회에 기여한 풍부한 공헌을 인정합니다.

원주민은 땅, 하늘, 물, 문화를 서로 분리된 것이 아니라 하나로 보는 총체적인 관점을 가지고 있습니다. 시드니 올림픽 파크의 접근 방식은 우리가 원주민 땅(Country)을 돌보면 그 땅도 우리를 돌볼 것이라는 원주민들의 전제를 바탕으로 합니다.

왕갈(Wangal)의 땅과 수로는 부라마타갈(Burramattagal) 해역의 남쪽, 즉 가디갈(Gadigal) 땅에서 달링하버(Darling Harbour)를 거쳐 오늘날 파라마타(Parramatta)로 알려진 바라마다(Baramada)에 이르는 파라마타 강을 따라 뻗어 있었습니다.

이 강은 가디갈(Gadigal), 왕갈(Wangal), 툰가갈(Toongagal), 왈룸데갈(Wallumdegal), 와테고라(Wategora), 부라마타갈(Burramattagal) 부족과 깊은 관계를 이어가고 있습니다. 모두 수천 년 동안 이 강을 문화 활동, 식량 채집, 영적 수행, 그리고 무역의 중요한 원천으로 누렸습니다. 소금 습지는 물새들의 쉼터였습니다. 밀물 때면 게가 잡히고 물고기가 쉽게 잡혔습니다. 우리는 강으로 흘러드는 개울에 서식했습니다.

이곳의 원주민인 이유라족(Iyura)의 구전에 따르면, 비아미(Biiami)가 이 땅을 만든 장본인이라고 합니다. 그는 강, 개울, 산, 수풀, 삼림을 창조했습니다. 비아미는 두 팔을 번쩍 들고 모든 것을 노래로 창조했습니다. 그는 자신이 창조한 땅을 둘러보고 그곳을 범불라(Bembul-ra)라고 불렀습니다.

그리고 이유라(Iyura)를 창조하여 인간을 자신의 창조물 자리에 세웠습니다. 사람들이 삶의 지속을 위해 올바른 방식으로 살 수 있도록 전통 규범이 마련되었습니다. 의식과 관습, 노래, 춤, 행동 규칙은 균형을 이루고 삶의 방식을 보호했습니다.

시드니 올림픽 파크 당국은 현재 우리가 시드니 올림픽 파크라고 부르는 이곳의 땅과 공기, 그리고 물의 전통적인 소유자, 지식 보유자 그리고 관리인을 인정하며 과거와 현재의 원로들에게 경의를 표합니다.

우리는 원주민과 토레스 해협 섬 주민들의 문화를 세계에서 가장 오래된 지속적인 생활 문화로 포용하고 인정하며 존중합니다. 이 문화는 소속감을 부여하고 모든 호주인이 공유할 수 있는 활기차고 지속 가능한 미래에 풍성하게 기여합니다.



개요

마스터 플랜 2050은 시드니 올림픽 파크를 **시드니의 박동하는 녹색 심장(Sydney's Beating Green Heart)**으로 구상하는 2050 장소 비전 및 전략(2050 Place Vision and Strategy)을 기반으로 합니다.


마스터 플랜 2050은 시드니 올림픽 파크 전체를 위한 장기 개발 계획으로, 이 지역의 지속 가능한 성장을 위한 세부적인 관리 방안을 제시합니다.

마스터 플랜 2050은 더 많은 주택, 일자리 기회, 커뮤니티 허브 및 시설, 놀이 및 탐험 장소, 새로운 소매점, 공공 공간을 제공하여 광역 시드니 지역과 잘 연결된 활기차고 살기 좋은 커뮤니티를 지원함으로써 지역 사회에 도움이 될 것이기에 저희는 마스터 플랜 2050을 시행하게 된 것을 매우 기쁘게 생각합니다.

“
저희의 계획은 시드니 올림픽 파크를 번성하는 일상적인 지역이자 주민, 근로자, 학생, 방문객에게 더욱 매력적인 장소로 만드는 것입니다.”

제공 사항

2050년까지 시드니 올림픽 파크는 지역사회를 위해 다음과 같은 더 많은 것을 제공할 것입니다:



최대 13,000 주택



최대 32,000개 일자리



5개 인근 지역 및 2개 구역



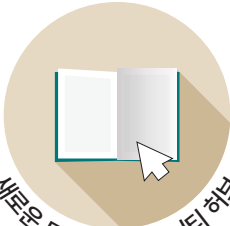
430 ha의 공원 부지



새 학교 교육 부지



새로운 커뮤니티, 스포츠 및 레저 센터



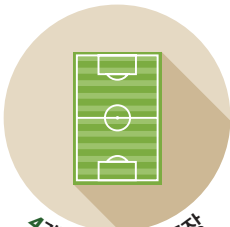
새로운 도서관 및 커뮤니티 허브



10개 이상의 놀이터



7개의 새로운 공용 공간



4개의 새로운 운동장



새로운 소매점 및 상점



'카 라이트(Car-lite)' 구역

커뮤니티 참여

마스터 플랜 2050을 앞두고, 시드니 올림픽 파크 당국은 2050 비전과 전략에 담긴 이 지역의 공유 비전을 함께 만들기 위해 광범위한 커뮤니티 조사 및 참여 세션을 진행했습니다.

이 기간 동안 저희는 #mySOP 커뮤니티 참여 허브를 중심으로 인터뷰, 포커스 그룹, 라운드 테이블 세션, 이해관계자 회의, 워크숍, 설문조사, 웨비나 등의 참여 활동을 통해 다양한 지역 및 방문객 커뮤니티에서 수많은 시드니 시민의 의견을 경청했습니다.

저희가 들은 내용

커뮤니티는 왕갈 원주민 땅(Wangal Country)을 돌보고, 교통과 연결을 개선하고, 공원 부지를 보호 및 개선하고, 스포츠 및 레크리에이션 성과를 달성하기 위한 새로운 비전과 마스터 플랜에 대한 그들의 열망을 다시 한 번 확인했습니다.

또한 더 많은 주택과 커뮤니티 인프라가 필요하고, 번성하는 인근 지역을 위해 소매점과 서비스에 대한 접근성이 필요하다는 의견도 들었습니다. 또 다른 중점 분야는 시드니 올림픽 파크를 활발하고 활기찬 일상 공간으로 만들기 위해 더욱 활성화가 필요하다는 것입니다.

커뮤니티, 고객 및 이해관계자의 주요 테마는 다음과 같습니다:

- 완전한 '거주, 업무, 놀이'가 가능한 지역 구현하기.
- 활발한 이동 및 교통 네트워크 개선하기.

- 성장하는 커뮤니티를 위한 요구 사항 충족하기.
- 미래를 위한 적절한 거버넌스 모델 개발하기.
- 계속해서 지속 가능성과 혁신의 세계적 모범 되기.
- 예술 및 문화 참여, 활성화 및 제작에 중점을 두기.
- 커뮤니티부터 엘리트까지 스포츠를 위한 공간으로 계속 유지하기.

커뮤니티 참여 결과 보고서는 마스터 플랜 2050의 첨부 파일에서 확인할 수 있습니다.

“ 왕갈 원주민 땅(Wangal Country) 돌보기, 교통과 연결 개선, 공원 보호 및 향상, 스포츠 및 레크리에이션 성과 달성. ”



다용도의 열린 참여 유도 쉬운 특성 미래지향적
 자연적
 환영 국가 기술 매력적인 나의 것 예시
 예외적 **지속 가능** 활성화 주택 플라스틱 없는
 활기찬 저렴한 다양성 **녹색** 교육 놀라운
 우수성 살기 좋은 건강한 기억에 남는 가족 유쾌한
 관심을 끄는 다문화 마음 접근성 활동적인 재미 혁신적
 활력을 불어넣는
 정체성 이벤트 즐거운 독특한 소중한
 바람직한 **선도적** 생생한 **연결성** 허브 마을 다채로운 모범적
 문화적 우리 것 흥미진진한 문화 스포츠 엔터테인먼트 길 찾기 상쾌한
 활력 넘치는 사랑받는 목적지 중심 **커뮤니티 스포츠** 멋진 유산
 안전한 특별한 역동적 창의적인 번창하는 아름다운 **포용적** 도보 가능 흥미로운
 엔터테인먼트 소셜 **왕갈** 재생 가능한 리더 일자리 안전한 회복력 다른
 지역 공원 친절함 평화로운 참여 정통 스마트
 시드니 경기장 레크리에이션 식도락가
 절충적 통합된 읽기 쉬운
 생물 다양성



무엇이 달라지나요?

마스터 플랜 2050은 시드니 올림픽 파크가 다음과 같은 잠재력을 발휘할 수 있도록 개발을 구체화할 것입니다:



성장하는 인근 지역을 위한 시설을 갖춘 **다양한** 주택을 제공.



일자리 성장 및 다양한 고용 기회 창출을 지원.



건강하고 회복력 있는 커뮤니티를 지원하기 위해 이 지역의 **거주성**을 개선.



주변 지역으로 연결된 편안하고 활발한 교통 경로를 포함한 **효율적인 교통 네트워크**를 지원.



향후 개발이 이 지역을 **발전시키고** 이 지역에 **기여할 수** 있도록 이 지역에 대한 일반적인 관리 및 특성 설명서를 제공.



공원 부지를 도심과 더 가깝게 **연결**.

그대로 남아있는 것은 무엇인가요?

현재 시드니 올림픽 파크에는 23,000명 이상의 사람들이 거주하고 일하고 공부하며 매년 1,000만 명 이상의 방문객이 라이브 음악, 스포츠, 커뮤니티 축제를 즐기고, 일상적인 쇼핑과 레스토랑, 엔터테인먼트를 위해 방문하고 있습니다.

커뮤니티와 방문객을 향한 우리의 열망은 변함이 없으며, 모두가 이곳에서만 경험할 수 있는 놀라운 경험을 할 수 있도록 최선을 다하고 있습니다.

시드니 올림픽 파크의 추가 개발과 활성화는 다음을 보존하면서 진행될 것입니다:

- 원주민 땅(Country)과의 의미 있고 지속적인 연결.
- 문화, 엔터테인먼트, 레크리에이션 및 스포츠 행사를 위한 최고의 목적지로서의 입지.
- 공공 공간 개선 및 몰입감 있고 독특한 경험 제공.
- 시드니 올림픽 파크의 생태적으로 중요한 경관, 유산 건물 및 공원 부지를 보호하고 개선.
- 도시 개발과 장소 조성에 중점을 두고 올림픽의 혁신과 실험의 유산을 이어가고 있는 살아있는 실험실.





RIVERFRONT PARK

HASLAM'S PARK

STADIA PRECINCT

HASLAM'S NEIGHBOURHOOD

EDWIN FLACK NEIGHBOURHOOD

EASTERN NEIGHBOURHOOD

URBAN CENTRE NEIGHBOURHOOD

BICENTENNIAL PARK

SPORTS AND CIVIC PRECINCT

SOUTHERN NEIGHBOURHOOD

- - - - - 마스터 플랜 경계선
- 인근 특성 구역
- 지구별 특성 구역
- 공원 부지 특성 구역



인근 지역

마스터플랜 2050은 '인근 지역', '특성 지구', '공원 부지'로 하위 분류되는 10개의 고유한 특성 구역을 지정합니다.

- 인근 지역에는 소매점 공간, 보육 및 커뮤니티 시설부터 사무실과 상업 공간에 이르기까지 일자리 기회를 포함하여 상당한 주거 인구를 지원하기 위한 다양한 용도의 시설들이 포함되어 있습니다.
- 특성 지구는 활동을 일으키고 스포츠 및 문화 행사를 지원하는 명확한 비주거 역할을 가지고 있습니다.
- 공원 부지는 우리 고유의 생물 다양성을 지원하는 자연 공간이자 사람들을 위한 수동적, 능동적 레크리에이션 공간입니다.

향후 개발이 마스터 플랜에 설명된 목표와 조항, 관리에 부합하도록 이들 각 인근 지역에 대한 특성 설명서가 작성되었습니다.

#mySOP Engage를 방문하여
마스터 플랜 2050 전문을
다운로드하고 읽어보세요.
sydneyolympicpark.info/mySOP





도심 센터(Urban Centre)

도심 센터는 활발한 대중교통 네트워크에 쉽게 접근할 수 있는 보행자 중심의 활기찬 중심지가 될 것입니다. 이 역동적인 허브는 밤낮으로 이용 가능한 편리하게 위치한 주거, 소매 및 상업 활동의 중심지가 될 것입니다.

새롭게 조성된 센트럴 어반 파크(Central Urban Park)와 밀루니 플라자(Miluni Plaza)는 지하철 역으로 바로 연결됩니다. 이 활기찬 공간은 모임의 장소이자 이벤트 기간 동안 군중 관리를 위한 중요한 공간으로 활용될 것입니다.

주 도축장(State Abattoir) 유산 구역은 상업적 용도를 지원하는 도서관 및 다기능 커뮤니티 공간으로 탈바꿈할 예정입니다. 허브 엘리엇 애비뉴(Herb Elliot Avenue)와 피그트리 드라이브(Figtree Drive) 사이에 새로 조성된 공원은 모두가 즐길 수 있는 녹색의 열린 공간을 제공할 것입니다.

피그트리 드라이브 남쪽에는 새로운 주거용 건물이 들어서고 지상층에는 소매점이 들어설 예정입니다.



동쪽 인근 지역

시각적으로 눈에 띄는 이 고밀도 주거 인근 지역은 도심 센터(Urban Centre) 바로 동쪽, 브릭핏(Brickpit) 남쪽, 바이센테니얼 파크(Bicentennial Park) 동쪽에 편리하게 위치해 있습니다.

이 인근 지역의 중심에는 초등학교가 들어설 수 있는 햇볕이 잘 드는 아름다운 위치의 새로운 공터가 있습니다. 또한 오스트레일리아 애비뉴와 머레이 로즈 애비뉴 코너에 실내 레크리에이션 시설을 추가로 설치하여 커뮤니티를 위한 편의 시설을 늘릴 계획입니다.

기존 P6 주차장은 브릭핏과 공원 부지가 내려다보이는 새로운 주거용 건물로 재개발될 예정입니다. 향후 P6 주차장 개발 부지와 브릭핏의 남쪽 경계 사이에 생태 완충지대를 설치하면 이 중요한 서식지를 계속 보호할 수 있습니다. 브릭핏의 남쪽 경계를 따라 이 상징적인 공간 주변의 피트니스 트레일과 연결되는 새로운 보행자 경로가 마련될 예정입니다.



남쪽 인근 지역

이 인근 지역은 도심 센터의 남쪽 확장 지역으로 시드니 올림픽 파크와 홈부시 베이 드라이브(Homebush Bay Drive)를 연결하는 관문의 일부입니다.

사라 듀락 애비뉴(Sarah Durack Avenue)에 새로운 보행자 및 자전거 전용 다리를 건설하여 도심과 새로운 지하철 역으로 편리하고 안전하게 이동할 수 있도록 할 계획입니다. 새로운 상점과 서비스를 위한 공간은 가시성을 극대화하고 쉽게 접근할 수 있도록 교각 바닥에 위치할 예정입니다.

대중은 새로운 레크리에이션 기회를 제공하기 위해 개선될 바운더리 크릭(Boundary Creek) 옆의 남쪽 스포츠 오벌에 더 쉽게 접근할 수 있게 됩니다.

이 인근 지역은 이벤트를 위해 720개의 공용 주차 공간을 확보하고 이 지역 내 배송 및 유통을 위한 소형 화물 운송 허브를 수용하여 화물 차량의 이동을 최소화할 것입니다.



하슬람(Haslams) 인근 지역

이 아담한 도시 인근 지역은 하슬람 크릭(Haslams Creek)의 가장자리와 시드니 슈퍼돔(Sydney SuperDome)의 서쪽에 위치할 예정입니다. 녹지와 개울이 내려다보이는 이 트렌디한 인근 지역은 카터 스트리트 지구(Carter Street Precinct)의 최근 개발과 잘 어울립니다.

시간이 지나면 기존의 폐기물 서비스 시설과 버스 주차장은 공유 정원, 가로수길, 중앙에 위치한 새로운 공원이 있는 녹음이 우거진 주거 인근 지역으로 재개발될 예정입니다. 상점, 보육 시설 및 기타 지역 서비스를 제공하는 근린 센터가 새 공원 옆에 위치할 예정입니다.

이 인근 지역은 6층에서 20층 높이의 주거 및 복합용도 건물이 들어서며, 공원에 대한 태양열 이용과 공원 부지에 대한 조망 공유를 극대화할 것입니다.



에드윈 플랙(Edwin Flack) 인근 지역

시드니 올림픽 파크의 가장자리에 위치한 이 인근 지역은 서쪽의 카터 스트리트 지구 내 고밀도 개발 지역으로 전환하는 역할을 합니다.

이 인근 지역의 주거 개발에는 학생 주택과 방문객 숙소가 포함될 예정입니다.

이 활기찬 인근 지역을 지원하기 위해 레스토랑, 지역 서비스 및 비즈니스가 문을 열 예정입니다. 에드윈 플랙 애비뉴(Edwin Flack Avenue)와 셰일 스트리트(Shale Street) 모퉁이에 있는 도시의 나무 캐노피와 새로운 공원은 주민, 근로자, 방문객 모두에게 편의시설을 제공할 것입니다.

이 인근 지역은 스타디움과 스포츠 및 도심 지구(Civic Precincts) 내에 위치한 대형 경기장과 스포츠 경기장에 인접해 있습니다.





스포츠 및 도심 지구(Sports and Civic Precinct)

변화하는 커뮤니티의 요구를 충족하기 위해 2050년까지 세계적인 수준의 여러 스포츠 경기장이 확장, 재개발 및 개선될 예정입니다.

던 프레이저 애비뉴(Dawn Fraser Avenue)는 올림픽대로(Olympic Boulevard)의 주요 교차로에 새로운 문화 센터가 들어서는 경전철 전용 통로가 될 것입니다. 이 새로운 상징적인 랜드마크는 다양한 예술 및 문화 용도로 활용될 예정입니다.

사라 듀락 애비뉴(Sarah Durack Avenue)를 따라 새로운 사립 학교가 들어설 수 있으며, 성장하는 커뮤니티를 위한 새로운 레크리에이션 공간도 마련될 수 있습니다. 또한 바운더리 크릭(Boundary Creek)에 새롭게 초점을 맞춰 부드러운 조경과 새로운 놀이터가 있는 무성한 녹색 통로를 조성할 예정입니다.

기존 P4 주차장의 일부는 재개발될 예정이며 응급 서비스, 혁신적인 재활용 시설, 재생 에너지 저장 및 창조 산업을 수용할 수 있는 창고와 건물이 들어설 가능성이 있습니다.



스타디움 지구(Stadia Precinct)

시드니 올림픽 파크는 시드니의 랜드마크 경기장으로 가장 잘 알려져 있습니다. 이 스타디움 지구는 2000년 시드니 올림픽과 장애인 올림픽의 유산을 지속적으로 확대하고 엔터테인먼트와 스포츠 분야에서 최고의 이벤트를 개최할 것입니다.

경기장에 도착하는 경험은 무성한 녹지와 수경 시설을 갖춘 올림픽대로(Olympic Boulevard)의 변신으로 새롭게 바뀌어 더위에 따른 영향을 줄이고 생물 다양성을 향상시킬 것입니다. 이 도로망은 도심 센터와 메트로 역, 스타디움 오스트레일리아, 캐시 프리먼 공원(Cathy Freeman Park)을 차 없이 연결할 수 있도록 설계될 예정입니다.

시드니 쇼그라운드(Sydney Showground)가 더욱 개방되어 대중이 쉽게 접근할 수 있는 거리가 될 것입니다. 이 구역과 올림픽대로를 따라 호텔과 식당, 바 등 새로운 숙박 및 접객 업소들이 들어서면서 이곳은 일상의 활기를 불어넣는 연중 내내 즐길 수 있는 명소로 탈바꿈할 것입니다.



바이센테니얼 파크(Bicentennial Park)

바이센테니얼 파크는 35년 이상 시드니 전체의 녹색 자산으로 자리 잡았으며, 바두 맹그로브(Badu Mangrove)의 하구 습지와 벨베데레 호수(Lake Belvedere)를 포함하고 있습니다. 이 지역에서는 자전거 도로, 러닝 클럽, 야외 체육관, 자연 감상 등 커뮤니티를 위한 다양한 야외 활동을 즐길 수 있습니다. 공원 내 시설로는 피크닉 장소, 놀이터, 바비큐 시설, 주차장, 반려견 운동장, 산책로, 새집, 연회장, 카페 등이 있습니다. 바이센테니얼 파크 내 공간은 사교 모임, 결혼식, 커뮤니티 행사를 위해 대여할 수도 있습니다.

공원 부지의 이 지역에 대한 향후 개발은 소규모 저강도 개선에 중점을 두고 비공식 여가 및 자연 보존을 위한 공공 공터로서의 주요 목적을 보존할 것입니다. 주변 인근 지역의 인구 증가를 수용하기 위해 근처 도시 지역과의 연결이 강화될 예정입니다. 이 공원 부지는 바두 맹그로브(Badu Mangroves)의 생태적 가치를 보존하는 데 중점을 두고 다양한 레크리에이션 경험을 지속적으로 제공하여 미래 세대를 위한 레저 및 보존 자산으로 남을 수 있도록 할 것입니다.



리버프론트 파크(Riverfront Park)

리버프론트 파크는 파라마타 강과 밀접한 관련이 있는 다양한 공간들이 모여 있는 곳입니다.

지역사회에서 사랑받는 블락스랜드 리버사이드 공원(Blackland Riverside Park)이 더 많은 놀이터와 시설로 개선될 예정입니다.

뉴잉턴 무기고(Newington Armory)는 역사와 문화를 기념하고 자연이 제공하는 조용한 휴식을 즐길 수 있는 활기찬 방문지로 재탄생할 것입니다. 방문객들은 독특한 문화유산 건물을 발견하고 탐험하며 놀이, 창의력, 레크리에이션, 사교 모임이 가능한 공간에서 친구 및 가족과 함께 시간을 보낼 수 있습니다. 이 곳은 원주민 문화와 왕갈(Wangal) 원주민의 땅(Country)에 대한 지속적인 연결을 기념하는 공간이 될 것입니다.

문화유산인 파라마타 강 부두는 뉴잉턴 무기고의 주요 도착 지점이 될 것이며, 직접 수상 운송 서비스를 이용할 수 있는 잠재력을 지니고 있습니다. 우라라(Woo-la-ra) 북쪽 지역은 향후 경전철 부지가 될 예정이며, 주변 토지는 레크리에이션 용도 지원을 위해 재설계될 예정입니다. 이 지역의 작은 새와 다른 야생 동물을 지속적으로 지원하기 위해 일련의 소규모 공원들이 설치될 예정입니다.




하슬람 공원(Haslams Park)

공원 부지의 중심부에 위치한 이 지역에는 하슬람 크릭(Haslams Creek), Wentworth Common, 양궁 공원(Archery Park), 브릭핏(Brickpit), 나라왕 습지(Narawang Wetland), 파크랜드 교차로(Parklands Junction)가 있습니다.

하슬람 공원 지구는 풍부한 생물 다양성을 보호하고 방문객과 지역사회에 레크리에이션 기회를 제공합니다. 산책로, 자전거 도로, 도로 네트워크가 공원 부지를 더 많은 지역 및 지방 노선들과 연결하여 방문객들이 이 독특한 서식지를 탐험할 수 있도록 합니다.

하슬람 크릭 회랑과 리틀 크로노스 힐(Little Kronos Hill)에서 식목 프로젝트를 통해 보존 노력을 계속할 예정입니다. 브릭핏 주변의 보행자 및 자전거 도로가 개선되어 접근성이 향상되고, 이전 브릭핏 변전소는 커뮤니티 시설로 활용될 예정입니다.

하슬람 공원의 중앙에 위치한 새로운 레크리에이션 허브에는 새로운 운동장, 그리고 기존 BMX 트랙과 함께 펌프 트랙이 들어설 예정입니다. 대중교통 네트워크가 성장함에 따라 힐 로드(Hill Road)의 주차장 일부가 레크리에이션 공간으로 탈바꿈할 예정입니다. 개방형 잔디밭, 피크닉 공간, 놀이터, 코트 등을 이용할 수 있게 되어 생태 환경을 보호하면서도 자연이 풍부한 환경에서 야외 레저를 즐길 수 있는 기회가 제공될 것입니다.



주요 결과

주택, 거주자 및 근로자


2050년까지 시드니 올림픽 파크는 살기 좋고 지속 가능한 커뮤니티를 만드는 데 중점을 두고 3만 명 이상의 새로운 주민을 수용할 예정입니다. 새로운 인근 주거 지역은 일자리와 비즈니스 기회, 활기찬 거리, 다양한 소매점, 지역 및 지방을 연결하는 대중교통을 제공하는 활기찬 도심을 둘러싸게 됩니다.

마스터 플랜 2050은 시드니 메트로 웨스트와 파라마타 경전철 2단계에 대한 투자를 활용하여 시드니 올림픽 파크를 변화하는 기후에 적응하고 회복력을 갖춘 잘 연결되고 살기 좋은 지역으로 재탄생시킵니다.

활발한 이동 및 교통 수단

개선된 교통망은 시드니 올림픽 파크의 대규모 대중교통 투자를 보완할 것입니다. 보행자 및 자전거 연결이 개선되어 활발한 대중교통 이용을 장려하고 도심 센터가 자동차가 많이 없는 보행자 중심이 될 수 있도록 합니다.

이 네트워크는 주변 인근 주거 지역과 새로운 연결을 제공하여 지역 소매점, 학교 및 대중교통을 이용하도록 하고 공원, 파라마타 강변, 뉴잉턴 무기고(Newington Armory) 및 브릭핏 공원(Brickpit Park)과 연결됩니다. 새로운 능동형 교통 교량은 주민과 방문객들이 도심 센터와 바이센테니얼 파크에 쉽게 접근하고 연결될 수 있는 경로를 제공할 것입니다.



“ 새로운 능동형
교통 교량은 주민과
방문객들이 도심 센터와
바이센테니얼 파크에
쉽게 접근하고 연결될
수 있는 경로를 제공할
것입니다. ”



커뮤니티 인프라

마스터 플랜 2050은 효율적인 토지 개발, 개발 및 공공 공간에 대한 편의시설, 접근성 개선, 새로운 개방형 공공 공간 및 커뮤니티 시설 제공을 추구합니다.

주민, 근로자, 방문객들은 시드니 올림픽 파크 내에서 구역 규모의 열린 공간, 교육 및 커뮤니티 기관, 운동장 및 시설, 레크리에이션 보행자 및 자전거 도로를 쉽게 이용할 수 있습니다.

시드니 올림픽 파크와 그 주변에 거주하는 가족들의 교육 수요를 충족하기 위해 향후 기금 마련에 따라 새로운 학교와 교육 시설이 들어설 계획입니다. 학교는 열린 공간과 함께 위치하며 커뮤니티의 중요한 중심점이 될 것입니다. 거주자와 근로자의 필요를 충족하기 위해 보육 센터 및 기타 중요한 서비스가 인근 지역 내에 제공될 것입니다.

소매 공간

마스터 플랜 2050은 밤낮으로 활기찬 도심 센터를 위한 개발을 촉진하고 있습니다. 시드니 올림픽 파크는 다양한 야간 쇼핑과 활동을 지원함으로써 지역사회의 다양한 사회적, 문화적 요구를 충족시킬 수 있을 것입니다.

시드니 올림픽 파크 메트로 역과 기존 기차역에서 가까운 거리에 위치한 이 고품격 소매 및 호스피탈리티 서비스 경험은 이 도심 센터의 독특한 특성에 기여할 것입니다. 지역 주민과 방문객은 보행자 친화적인 인근 지역을 걷거나 자전거를 타고 도심 센터로부터 반경 15분 도보 거리 이내에 있는 코너 상점과 카페, 놀이터와 같은 지역 서비스를 이용할 수 있습니다.



의견 제공하기

2024년 11월 25일 오후 5시까지

이는 여러분이 시드니 올림픽 파크의 미래를
계속해서 만들어갈 수 있는 기회입니다:

mySOP Engage를 방문해서:

- 마스터 플랜 2050 자세히 **읽어보기**
- 정보 세션에서 **대화하기(HAVE A CHAT)**.

의견 제출 방법:

기획부 웹사이트(www.planning.nsw.gov.au)
에서 온라인 서면 제출을 통해 마스터 플랜 2050에
대한 여러분의 피드백을 **공유**해 주세요.

mySOP Engage에서 커뮤니티에 참여하세요!
여러분에게 의미 있는 프로젝트의 '팔로우'를
클릭하고 시드니 올림픽 파크 조성에 도움이 되는
아이디어를 제공하세요.



QR 코드를 스캔하거나 다음을 방문하세요:
sydneyolympicpark.info/mySOP

#mySOP    